

## Model Garmin Oregon 400t s predinštalovanou topografickou mapou Európy TOPO EURO



**Základný popis:** TOPO Euro je digitálna (vektorová) mapa s pokrytím 34 štátov Európy. Vychádza zo zdrojov v mierke 1:100 000, obsahuje dáta digitálneho modelu terénu (DMT). Pokrytie zahŕňa o.i. cestnú sieť s uličnou podrobnosťou. Nepodporuje však funkciu pre automatický výpočet optimálnej trasy (autorouting). Výborne posluží na základnú aj dôkladnejšiu orientáciu v mestách ale i v teréne prevažne vo všetkých štátoch Európy.

### TOPO EURO výhradne dostupná ako predinštalovaný produkt v zariadení Oregon 400t

**Aktuálne pokrytie (34 Európskych krajín):** Albánsko, Andorra\*, Belgicko, Bosna a Hercegovina, Bulharsko, Chorvátsko, Cyprus\*\*, Česká republika, Dánsko, Estónsko, Fínsko\*\*\*, Francúzsko, Grécko, Holandsko, Írsko, Litva, Lichtenštajnsko, Lotyšsko, Luxembursko, Malta\*\*, Macedónsko, Maďarsko, Nemecko, Poľsko, Portugalsko, Rakúsko, Rumunsko, Slovensko, San Maríno, Slovinsko, Španielsko, Švédsko\*\*\*, Taliansko, Veľká Británia

\* obmedzené pokrytie: neobsahuje mapové prvky kultivovaných plôch



\*\* obmedzené pokrytie: neobsahuje mapové prvky cestnej siete

\*\*\* obmedzené pokrytie: neobsahuje dáta digitálneho modelu terénu DMT (dáta DMT od 60° SZŠ)

### Mapa obsahuje tieto mapové prvky:

- Vrstevnice, 100 m interval (čiary spájajúce body georeliéfu s rovnakou nadmorskou výškou)
- Rieky, jazerá, vodné nádrže, vodné plochy
- Zalesnené plochy a iné kultivované plochy
- Vysokohorské oblasti (skalnaté hory a pod.)
- Cestná sieť s uličnou podrobnosťou (nepodporuje autorouting – výpočet trasy)
- Dôležitejšie lesné a poľné cesty
- Vybrané turistické chodníky
- Železničná sieť a trajekty
- **Body záujmu (POI):** kempingy, parkoviská, čerpacie stanice,

**GARMIN**®

-  Detailné pokrytie s digitálnym modelom terénu
-  Detailné pokrytie bez digitálneho modelu terénu

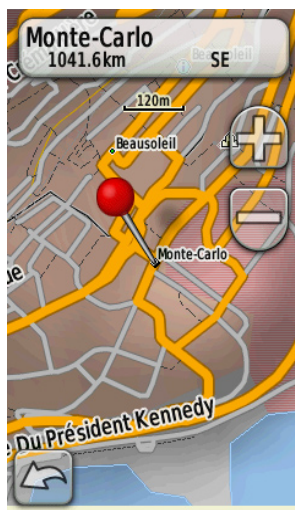
© EEA, Copenhagen, 2007



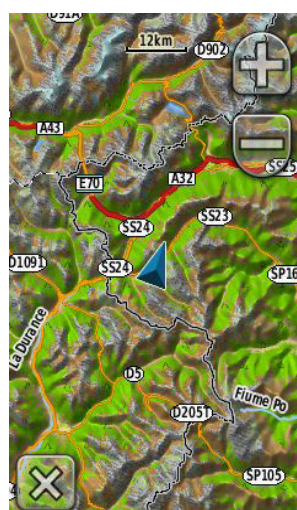
Tienovaný reliéf TOPO EURO



Tienovaný reliéf TOPO EURO



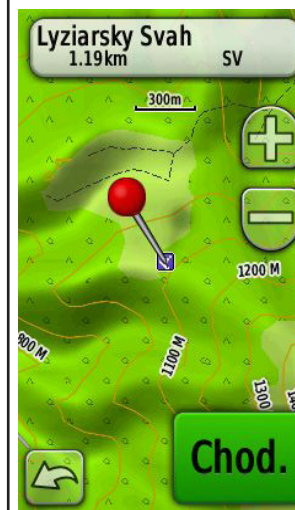
Detailné mapy miest



Zobrazenie reliéfu



Použité mapové produkty

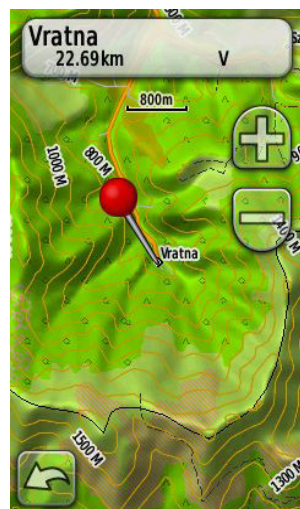


Zobrazenie cieľa

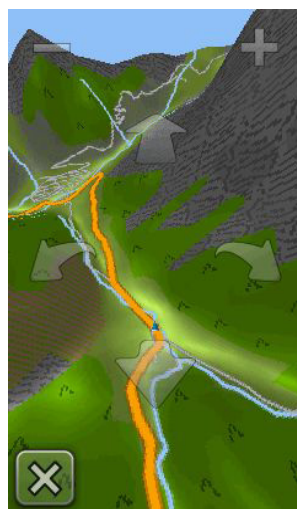
## Ukážky displejov Oregon 400t a TOPO EURO



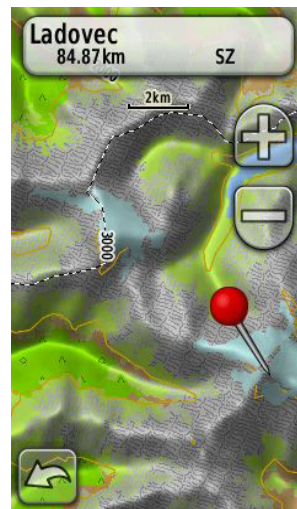
Uložené body



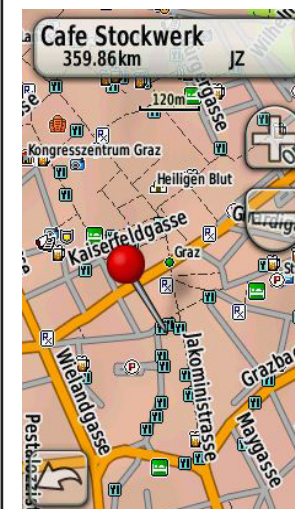
Zobrazenie bodu



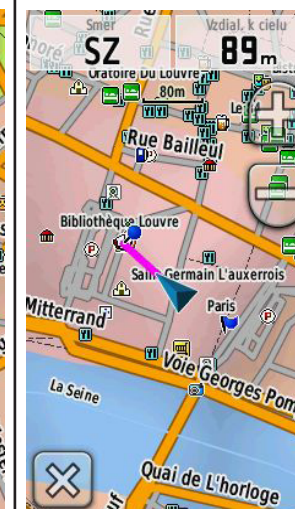
3D model terénu (DMT)



Vysokohorské oblasti



Zobrazenie bodov záujmu



Vzdialenosť do cieľa